

免許番号 区第79号

漁場の位置 姫路市家島町松島南岸地先

漁場の区域 次の点ア、イ、ウ、エ及びアを結んだ線によって囲まれた区域


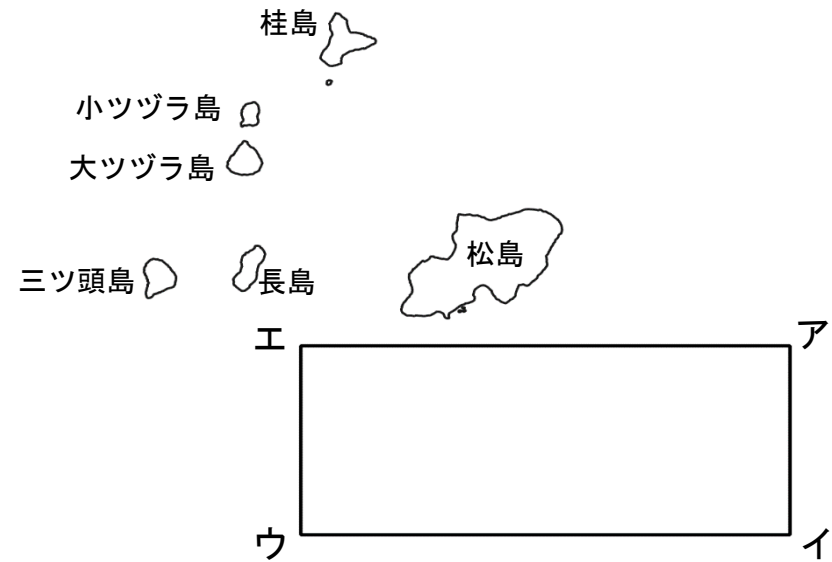

点の位置

ア 北緯34度35.47分、東経134度29.94分

イ 北緯34度34.74分、東経134度29.94分


ウ 北緯34度34.74分、東経134度28.21分

エ 北緯34度35.47分、東経134度28.21分



令和5年9月1日 免許

区第79号



1	表 示				表示 番号	表 示		
1	免許年月日	令和5年9月1日	存続 期間	令和5年9月 1日から 令和10年8月31日まで	1	左記のとおり漁業権の設定を登録する。 令和5年9月1日		
	漁 場	別紙漁場図のとおり						
	漁業の種類	第1種区画漁業 のり養殖業		9月10日から5月10日まで				
	主な漁獲物							
	漁業の時期							
制 限 又 は 条 件	1 養殖施設のあることを標示するため、漁場の付近を航行する船舶から視認できる 標識を設置しなければならない。 2 漁期終了後、速やかに漁場を清掃しなければならない。 3 養殖施設の撤去は、漁業の時期中に行わなければならない。							
漁 業 権 区			先 取 特 権 区		抵 当 権 区		入 漁 権 区	
順位 番号	事 項		順位 番号	事 項		順位 番号	事 項	
1	姫路市家島町宮110番地の1 家島漁業協同組合 他1組合 のため漁業権の設定の登録をする。 令和5年9月1日							
海 区	兵庫県瀬戸内海海区		免許番号	区第79号		摘 要		

免許番号	区第79号		摘要				
共有漁業権事項							
持分	漁業権区		先取特権区		抵当権区		備考
	順位番号	事項	順位番号	事項	順位番号	事項	
	1	姫路市家島町宮110番地の1 家島漁業協同組合 姫路市家島町坊勢697番地 坊勢漁業協同組合					