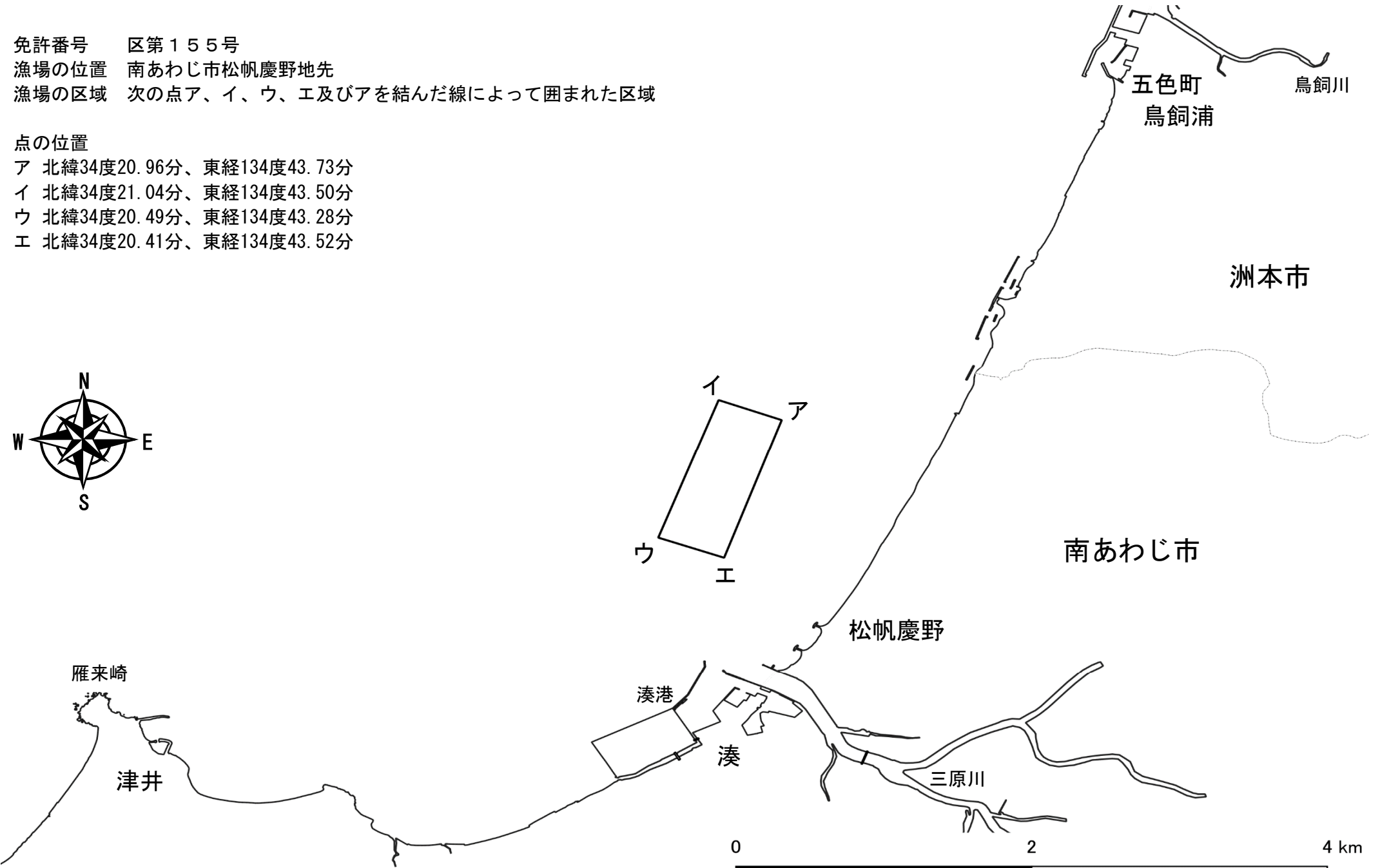
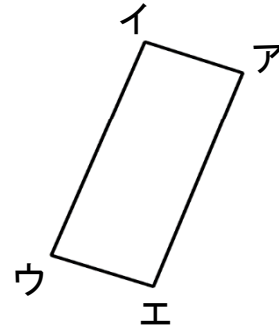



免許番号 区第155号
漁場の位置 南あわじ市松帆慶野地先
漁場の区域 次の点ア、イ、ウ、エ及びアを結んだ線によって囲まれた区域

点の位置
ア 北緯34度20.96分、東経134度43.73分
イ 北緯34度21.04分、東経134度43.50分
ウ 北緯34度20.49分、東経134度43.28分
エ 北緯34度20.41分、東経134度43.52分



令和5年9月1日 免許
区第155号

1	表 示				表示 番号	表 示		
1	免許年月日	令和5年9月1日	存続 期間	令和5年9月 1日から 令和10年8月31日まで	1	左記のとおり漁業権の設定を登録する。 令和5年9月1日		
	漁 場	別紙漁場図のとおり						
	漁業の種類	第1種区画漁業	わかめ養殖業	10月1日から6月30日まで				
	主な漁獲物							
	漁業の時期							
制 限 又 は 条 件	1 養殖施設のあることを標示するため、漁場の付近を航行する船舶から視認できる 標識を設置しなければならない。 2 漁期終了後、速やかに漁場を清掃しなければならない。 3 養殖施設の撤去は、漁業の時期中に行わなければならない。							
漁 業 権 区			先 取 特 権 区		抵 当 権 区		入 漁 権 区	
順位 番号	事 項		順位 番号	事 項		順位 番号	事 項	
1	南あわじ市湊1100番地 湊漁業協同組合 のため漁業権の設定の登録をする。 令和5年9月1日							
海 区	兵庫県瀬戸内海海区		免許番号	区第155号		摘 要		