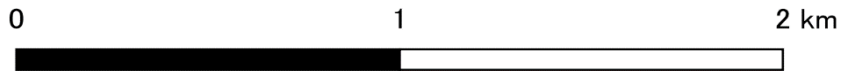

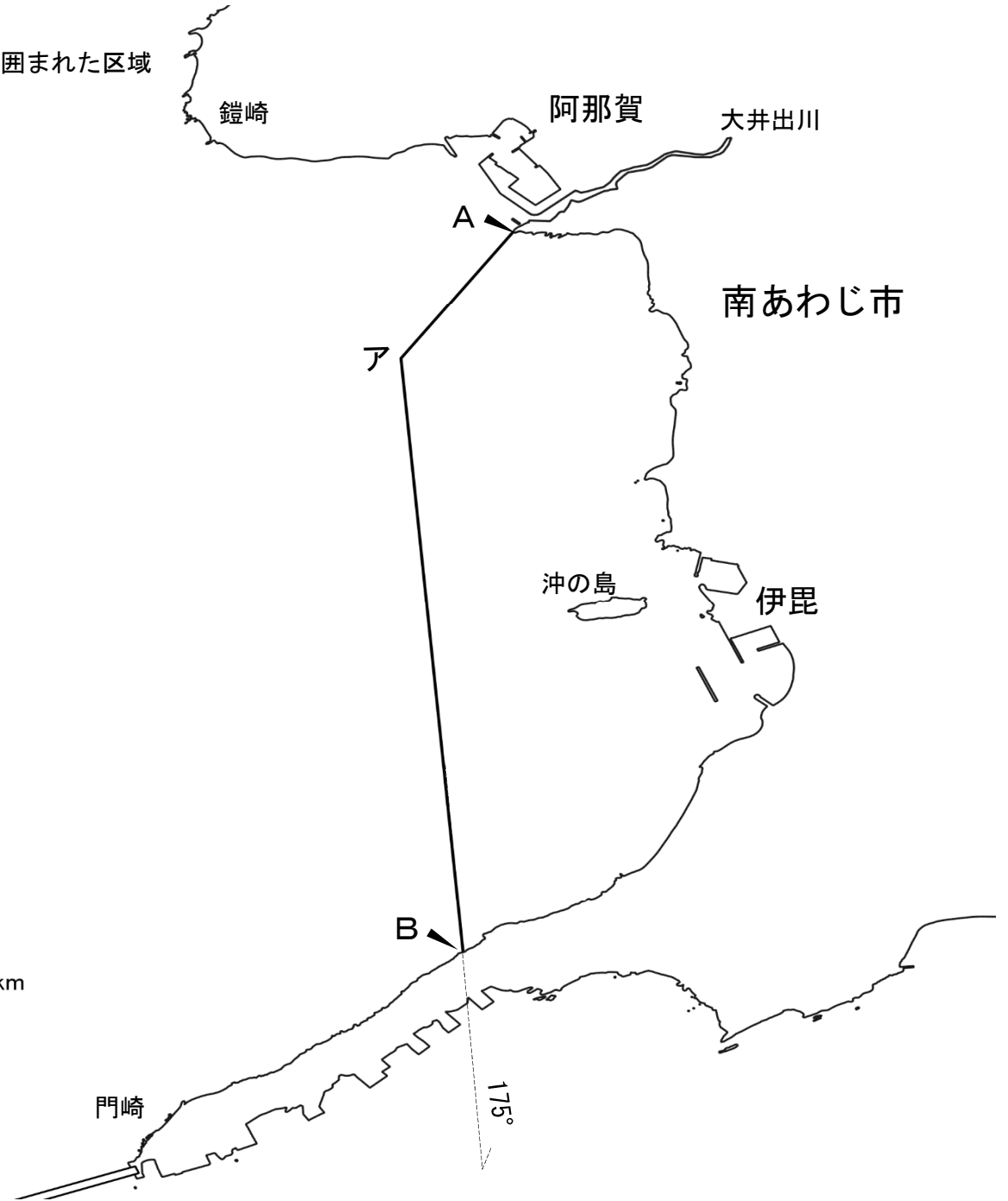


免許番号 区第164号
漁場の位置 南あわじ市阿那賀伊毘地先
漁場の区域 次の点A、ア及びBを結んだ線と最大高潮時海岸線によって囲まれた区域

点の位置
A 南あわじ市阿那賀宮の鼻西端（北緯34度16.12分、東経134度40.11分）
B アから175度の線と最大高潮時海岸線との交点
ア 北緯34度15.90分、東経134度39.92分



| |
|-------------|
| 令和5年9月1日 免許 |
| 区第164号 |

| | | | | | | | | |
|-------------------|---|-----------|-----------|-----------------------------|----------|--------------------------------|---------|--|
| 1 | 表 示 | | | | 表示 番号 | 表 示 | | |
| 1 | 免許年月日 | 令和5年9月1日 | 存続 期間 | 令和5年9月 1日から 令和10年8月31日まで | 1 | 左記のとおり漁業権の設定を登録する。 令和5年9月1日 | | |
| | 漁 場 | 別紙漁場図のとおり | | | | | | |
| | 漁業の種類 | 第1種区画漁業 | わかめ養殖業 | 10月1日から6月30日まで | | | | |
| | 主な漁獲物 | | | | | | | |
| | 漁業の時期 | | | | | | | |
| 制 限 又 は 条 件 | 1 養殖施設のあることを標示するため、漁場の付近を航行する船舶から視認できる 標識を設置しなければならない。 2 漁期終了後、速やかに漁場を清掃しなければならない。 3 養殖施設の撤去は、漁業の時期中に行わなければならない。 | | | | | | | |
| 漁 業 権 区 | | | 先 取 特 権 区 | | 抵 当 権 区 | | 入 漁 権 区 | |
| 順位 番号 | 事 項 | | 順位 番号 | 事 項 | | 順位 番号 | 事 項 | |
| 1 | 南あわじ市阿那賀1463-6 南あわじ漁業協同組合 のため漁業権の設定の登録をする。 令和5年9月1日 | | | | | | | |
| 海 区 | 兵庫県瀬戸内海海区 | | 免許番号 | 区第164号 | | 摘 要 | | |