

免許番号 共第30号

漁場の位置 明石市、淡路市及び加古郡沖合

漁場の区域 次の点のうちア、イ、ウ、エ及びアを結んだ線によって囲まれた区域

点の位置

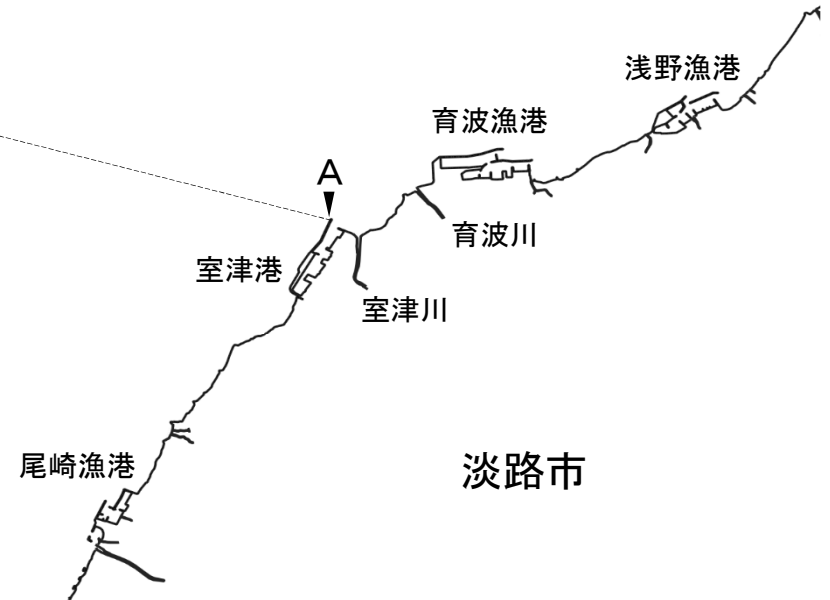

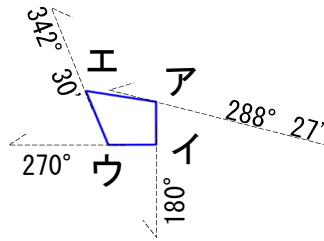
A 淡路市淡路室津港西防波堤灯台中心点（北緯34度31.52分、東経134度52.68分）

ア Aから288度27分10, 374メートルの点（北緯34度33.30分、東経134度46.25分）

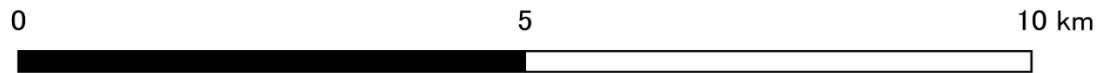
イ アから180度453メートルの点（北緯34度33.05分、東経134度46.25分）

ウ イから270度390メートルの点（北緯34度33.05分、東経134度45.99分）

エ ウから342度30分600メートルの点（北緯34度33.36分、東経134度45.87分）



令和5年9月1日 免許
共第30号



| 表示 番号 | 表 示 | | | | | | | | | | |
|----------|-------|-----------|------------|--------------------|------|-------|-------|----------|------|--|----------------------------|
| | 漁 場 | | 別紙 漁場図のとおり | | | 免許年月日 | | 令和5年9月1日 | 存続期間 | | 令和5年9月1日から 令和15年8月31日まで |
| | 漁業の種類 | | 主な漁獲物 | 漁業時期 | | 漁業の種類 | | 主な漁獲物 | 漁業時期 | | 制限又は条件 |
| 1 | 3 | つきいそ漁業 | | 1月1日から12月31日 まで | | | | | | | |
| | | | | | | | | | | | |
| | | | | | | | | | | | |
| | | | | | | | | | | | |
| | | | | | | | | | | | |
| | | | | | | | | | | | |
| | | | | | | | | | | | |
| | | | | | | | | | | | |
| | | | | | | | | | | | |
| | | | | | | | | | | | |
| | | | | | | | | | | | |
| | | | | | | | | | | | |
| | 海 区 | 兵庫県瀬戸内海海区 | | | 免許番号 | | 共第30号 | | 摘 要 | | |

| 免許番号 | | 共第30号 | | 摘要 | | | |
|----------|----|---|----------|----|--------|--------|--|
| 共有漁業権事項 | | | | | | | |
| 順位 番号 | 持分 | 事 項 | 順位 番号 | 持分 | 事 項 | 備 考 | |
| | 1 | 明石市林3丁目19番27号 林崎漁業協同組合 明石市岬町33番1号 明石浦漁業協同組合 明石市二見町東二見2017番地の7 東二見漁業協同組合 明石市二見町西二見1003番地の2 西二見漁業協同組合 淡路市富島字小倉浜940番地先 富島漁業協同組合 淡路市斗ノ内1694番地 浅野浦漁業協同組合 淡路市育波148番地の3 育波浦漁業協同組合 淡路市室津字宮田2534番地先 室津浦漁業協同組合 | | | | | |

| 表示 番号 | 表 示 | 漁 業 権 区 | | 漁 業 権 区 | |
|----------|---------------------------------|----------|--|----------|--|
| | | 順位 番号 | | 順位 番号 | |
| 1 | 表記のとおり漁業権の設定の登録をする。 令和5年9月1日 | 1 | 明石市林3丁目19番27号 林崎漁業協同組合 他7組合 のため漁業権の設定の登録をする。 令和5年9月1日 | | |
| | | | | | |