
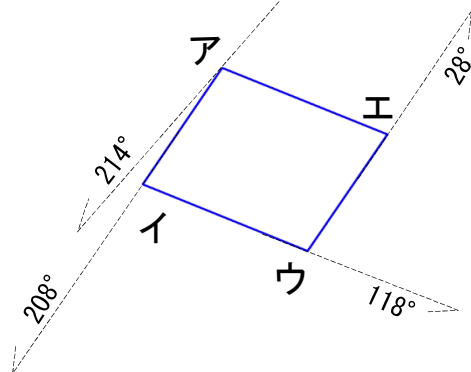

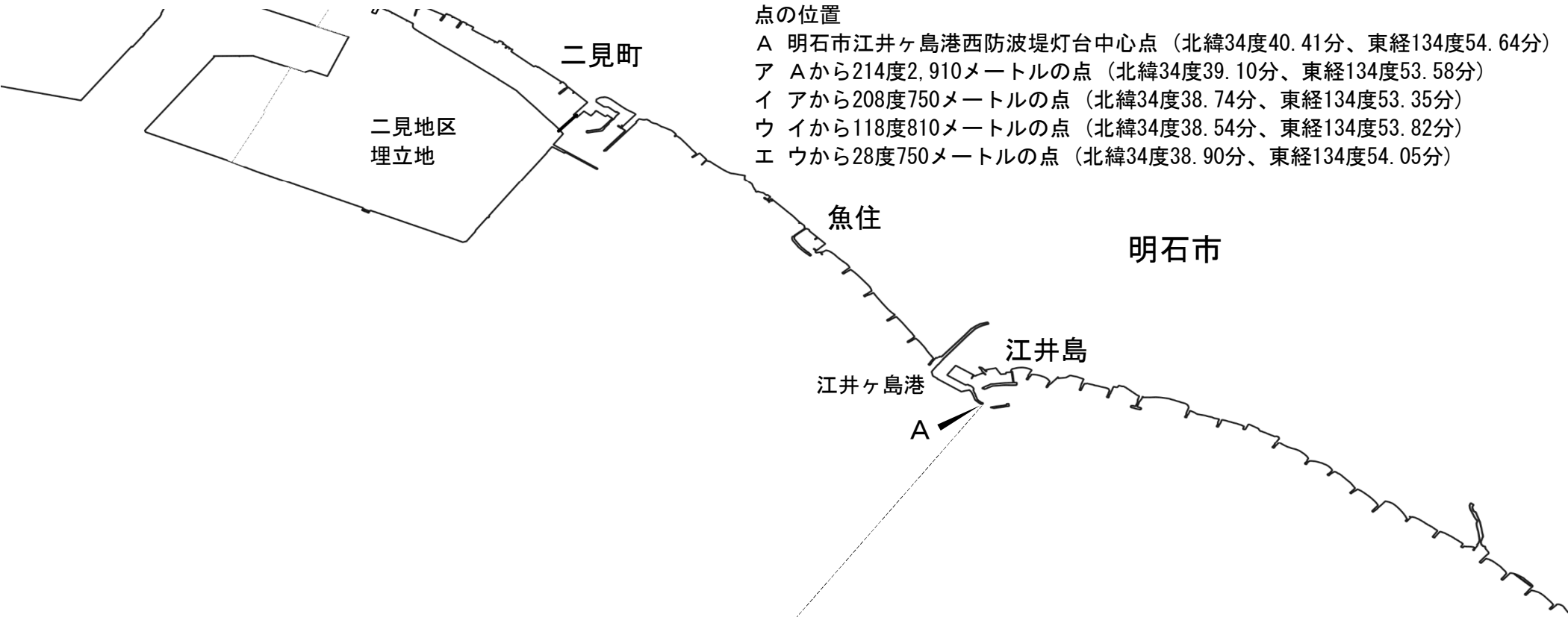


免許番号 共第36号  
漁場の位置 明石市大久保町沖合  
漁場の区域 次の点のうちア、イ、ウ、エ及びアを結んだ線によって囲まれた区域

点の位置

- A 明石市江井ヶ島港西防波堤灯台中心点（北緯34度40.41分、東経134度54.64分）
- ア Aから214度2,910メートルの点（北緯34度39.10分、東経134度53.58分）
- イ アから208度750メートルの点（北緯34度38.74分、東経134度53.35分）
- ウ イから118度810メートルの点（北緯34度38.54分、東経134度53.82分）
- エ ウから28度750メートルの点（北緯34度38.90分、東経134度54.05分）



令和5年9月1日 免許
共第36号

表示 番号	表 示										
	漁 場		別紙 漁場図のとおり			免許年月日		令和5年9月1日	存続期間		令和5年9月1日から 令和15年8月31日まで
	漁業の種類		主な漁獲物	漁業時期		漁業の種類		主な漁獲物	漁業時期		制限又は条件
1	3	つきいそ漁業		1月1日から12月31日 まで							
	海 区	兵庫県瀬戸内海海区			免許番号		共第36号		摘 要		

免許番号		共第36号		摘要			
共有漁業権事項							
順位番号	持分	事項	順位番号	持分	事項	備考	
	1	明石市林3丁目19番27号 林崎漁業協同組合  明石市岬町33番1号 明石浦漁業協同組合  明石市大久保町江井ヶ島418番地6 江井ヶ島漁業協同組合  明石市二見町東二見2017番地の7 東二見漁業協同組合  明石市二見町西二見1003番地の2 西二見漁業協同組合					

表示 番号	表 示	漁 業 権 区		漁 業 権 区	
		順位 番号		順位 番号	
1	表記のとおり漁業権の設定の登録をする。 令和5年9月1日	1	明石市林3丁目19番27号 林崎漁業協同組合 他4組合 のため漁業権の設定の登録をする。 令和5年9月1日		