

和カニ吹キ来ル片ハ翌朝太陽ノ出ルニヒト唱フルモ
 ノヲ生ス然ル時ハ風トナルナリ所謂春一番ト稱スル南
 風ハ午後ヨリ多ク吹キ起ルモノナリ又大陽西ニ没スル
 片北風トナリヒト大陽ノ北方ニ立ツキハ翌日南風トナ
 ルトアリ又大陽雲ヲ以テ没スル片ハ「ト」ヲ以テ入ルト
 唱ヘ其夜ニ至リ風吹クト多シ由良浦調査ニ○夏日ノ氣
 象大概春ニ全シ南風和カニ吹ク片ハ晴天多シ又攝津國
 摩耶山ノ上ト紀伊國高野山ノ上ニ烽雲見ル片ハ暑氣
 益々盛ナリト云フ○秋ハ北風ヲ好シトス東風荒ク吹ク
 片ハ波濤大ニ起ル冬日ハ西風ヲ好トス南風起ル片ハ雨
 トナルナリ○總テ漁期中ノ氣象ハ何魚ヲ問ハス四月ヨ
 リ八月迄ハ南風八月ヨリ十一月迄ハ北風十二月ヨリ翌
 年四月迄ハ西風ト云フ

為ノニ岸ニ接近セル所ノ水濁リ魚近寄ルトナク却テ沖
 合ニ群集シテ捕獲ニ由ナキニ至ルナリ○黒雲起リ東風
 變シテ辰巳ノ方位ヨリ暴風雨ヲ起シ而シテ未申ノ方位
 ニ轉スル片ハ方言マ最モ烈シキ風トナリ人家ヲ潰シ喬
 木ヲ倒シ舟ヲ陸上ニ吹キ上ル等ノ大害ヲナス○土用波
 ト稱シ波立甚シク漁舟ヲ浮フルニ由ナキニ至ルトアリ
 是レ氣候ノ順ニ從ヒタルノ兆ニシテ如斯年ハ他ニ暴風
 ノ患ナシ○微風晴朗ト雖モ海面濁リヲ現ハシ赤ク或ハ
 黒ク波ヲ起シ見ルモ凄シキニ至ルトアリ如斯異状ヲ現
 出スル片ハ漁者ニ限ラス航海者ハ一般注意ス塩田浦調
 ○鯨鯨ハ漁期六七十月頃大汐満潮片ハ最ノ片ニシテ雨後
 海中少シク濁リ日光透明ナラサル片ヲ良トス志筑浦調

系

以下 ○鯉ハ漁期六月ヨリ九月頃風凪キ天晴レタル日ヲ以テ良トス ○鰈、海鰒ハ三、四月ニ於テハ南風又九、十一月ニハ西風ノ日ヲ良トス ○鰯ハ天空陰鬱シテ東風ノアル日ヲ良トス是レ海面穩ナル日ハ漁者魚類游泳ノ方向ヲ窺フニ由ナキヲ以テナリ ○鱸ハ晴日ヲ良トス海水透明ナル日ハ所々ニ散セズ深キ底ニ集リ捕獲ニ便ナルヲ以テナリ ○鯖ハ漁期四、六月頃天晴レ南風アル日ヲ良トス ○鰯ハ漁期八、九、十月頃東風微ク吹テ天曇り或ハ降雨ノ日ヲ良トス ○鮎魚「ア」ハ漁期五、六月頃天晴レ南風アル日ヲ良トス ○玉筋魚ハ夜陰ハ沙中ニ潜ニ曙ニ至テ游泳ヲ始ムルモノナレハ海中透明ナル曙ヲ良トス濁リ甚シキ日ハ漁具ヲ恐レサルヲ以テ捕獲ニ由ナシトス ○春季東

風ハ漁業ニ便ナラサルナリ九月頃ハ東北風イ方言ワ卯辰ノ風イ方言イ等定リナク吹キ又雨ヲ帶ル等急ニ氣象ノ變化ヲ呈ハスナリ最モ航海者ノ恐ルキトス十月ニ至テハ稍西風多ク爾後翌年二月頃ニ至ルノ間ハ空凄キ黒雲起リ間々大風アリト雖モ漁魚困難ノ下稀ナリトス ○春秋ノ季節ニ當リ數日間南洋ニ水蒸氣騰ル日ハ雨濕多ク而シテ此時ニ際シ海底突然泥トナルナリテ手操網ヲ使用スルモ漁獲僅ニ「白サ」ハ蝦ノ三網ニ入ルナリ生穂ニヨリ調 ○先山及柏原山ニ雲起リ山頂ヲ隱セハ必ス降雨アリ此時ハ何魚ニ限ラス捕獲多シ佐野村以下全シ ○好天氣數旬打續ケハ海中澄ニ過キ却テ捕獲少シ且微風晴朗ト雖モ底泥ニテ泥土ヲ攪乱シ海中濁レハ一層漁魚

ノ障害トナル○六月西風吹ケハ直ニ雲雨ヲ催ス此時ハ
 相應ニ捕獲多シ○夏季拂曉ヨリ東風吹キ午後ヨリ南風
 吹テ薄暮ニ至ルハ氣候ノ順ナルナリ此際ハ捕獲多シト
 ス○鯛ハ四月頃ニ當リ南風ヲ言吹ク時ヲ良トス後屋浦ニ調査ニ
 ヲ○鯖海鰯モ鯛ニ同シ釜口村調○鮭ハ五六月ノ交夜間
 南風吹キ早朝東風吹クノ日ヲ宜シトス其他諸魚モ春夏
 ノ間ニ在テハ大抵全シ岩屋浦以下調査ニ○鮫ハ例年九月十月
 夜間北風吹キ早朝風キタル日ヲ最モ良シトス○総テ諸
 魚トモ夏秋ニ在テハ海中濁リタル日ヲ良シトシ冬春ハ
 清ナル日ヲ良トス○沖立セシト欲スルニハ先ツ海岸ニ至
 リ攝泉河及播丹ノ諸山ヲ望ミ雲行ノ如何ヲ察シ以テ當
 日ノ仕事ニ往クヘキヤ否ヲ決シ又沖合ニ在テハ津名郡

天氣ハ漁業上最モ良トス○飯章魚ハ風波穏ナル時ヲ良
 トス富島村調査ニ○玉筋魚漁期五月頃風波穏ニシテ潮
 水澄ニ干潮ノ時ハ殊ニ多獲ナリ○真章魚ハ毎日満潮ノ
 時ヲ良トス○夕晴レノ日ハ翌日好天氣ナレバ若夕陽高
 ク雲ニ隠レタル日ハ雨ナリ○鱸ハ十一月ヨリ翌年四月
 ニ至ルノ間天氣晴朗ニシテ海面平穩ナル日近岸ニ群集
 ス殊ニ寒中ハ最モ能ク集ル而シテ該魚ハ潮流ニ随ツテ
 上下ス郡家村調査ニ○播磨國及小豆島ノ方ニ當テ黒雲
 起ルハ是レ暴風ノ前兆ナルヲ以テ此時ハ漁者直ニ帰ル
 ナリ○夏季中土用明ト唱ヘ甚シキ暴風ノ吹キ起ルナ
 リ此時ハ海岸ニ漁船ヲ置クヲ得サルナリ○鱈及鯛漁
 ハ夜漁ニシテ南風ノ夜ハ魚類群集浮游スルカ故ニ最モ

収利多シ北風ノ頻々吹キ續ク其ハ魚類必ス海底ニ沈ケ
 網ニ罹ルナシ又雪ノ多キ年ハ魚南方ニ雪早ク解ル年
 ハ北方ニ往ク都志村調○日々好天氣ト雖モ曉ニ小豆島
 ニ當リテ雲起ル其ハ雨ヲ催スノ兆ナリ草香村以下全シ○
 小豆島ニ黒雲起リ南風未申ノ方位ニ變シ暴風雨ヲ起シ
 而シテ又戌亥ノ方位ニ轉スル其ハ方言ト云フ最モ烈シ
 キ風トナルナリ其恐ルヘキトハ潮浦調査ニ全シ

第三項 群来ノ前兆

諸魚ノ群来スルノ前兆ハ既ニ沖合ニ群飛スルヲ見テ以テ何魚
 スルヲ認メ又ハ鷗等ノ沖合ニ群飛スルヲ見テ以テ何魚
 ハ何レニ近寄り又ハ群来スルノ徴ト定ム潮浦調査○金
 絲魚ノ群来スル其ハ海雀海底ニ没入シテ之レヲ驅逐ス

相集マル漁夫之レヲ認メ即チ鷗ヲ逐ヒ拂ヒ攪網ヲ以テ
 之レヲ抄ビ取ルコノ團塊ヲ「エト」ト云フ洲本調査○鯖
 「ア」鮎魚群来ノ徴ハ海鯽ヲ漁スルニ其胃中ニ其魚アル
 ヲ見テ之ヲ知ル塩田浦調○鰯九月ヨリ十二月迄ノ間ニ
 群来セントスル其ハ鰯ヲ漁スルニ其胃中ニ其魚アル
 ヲ見ル佐野村調○鰹魚群来セントスル其ハ海底ニ鰯ヲ
 見ル「ア」アリ又鷗ノ海面ニ群集シテ飛翔スルアリ之レヲ
 方言鰯ノ「エト」ト云フ漁者ハ此徴ヲ見テ餌附鰹ノ已ニ
 漁場ニ来ル「ア」ヲ了知ス飯屋浦調○鯛魚ノ群集セントス
 ル片ハ該魚ノ片腹ニスレ合ノ傷アリ或ハ菜種魚ト唱ヘ
 全身黒色又ハ頭大ニシテ体小ナル不具ノ鯛魚ヲ捕フル
 時アリ此時ハ必ス群来ス故ニ漁夫ハ之レヲ見テ大漁ノ

前兆トナシテ喜悦ス尾崎村調○鰯魚ノ群来セシトスル
キハ沖合ニナレ魚ノ見ユルトアリ郡家村調査ニ○鯔、鯔
魚、鱸等群来スルキハ沖合ノ海面ニ色ヲナス漁者ハ之レ
ヲ見テ該魚ノ来ルトヲ了知ス

第四項 去来ノ期節及方向

鯛、鯖、鰹等ハ年々季節ニ依リ遅速アリト雖氏大概四月ヲ
以テ来期トス東南ノ大洋ヨリ来リ紀州加田浦ト由良浦
トノ瀬戸ヲ通過シ内海ニ入り岩屋ノ瀬戸ヲ経テ内海ニ
入り而シテ鯛ハ讃州魚島ニ群集スト云フ又去期ハ鯛ハ
十一月鯖鰹ハ十月トス方向ハ内海ヨリ岩屋ノ瀬戸ヲ經
テ本浦漁場ヲ通過シ去ル由良浦調査ニ○鯔ハ概子二月
ヨリ来リ當漁場ヲ通過シテ内海ニ入ル○鯨ハ五月ニ来

四月ニ来リ十月ニ去ル○主筋魚ハ内海ニ生

アリト雖氏亦四月ノ頃外海ヨリ来ルモノ多シ然レ氏外
海へ去ルモノナシ○鯨ハ四月大洋ヨリ来リ十一月ニ去
ル○鰹ハ七月ニ来リ九月十月頃ニ去ル○鳥賊、真鳥賊、シリ
ヤケ鳥賊等ハ南方ヨリ北方ニ上ルモノナリ網漁期ハ三
月下旬頃ニシテ十日乃至三十日間トシ又北方ヨリ南方
外海ニ下ルヲ漁スルハ十月十一月ノ交十日乃至三十日
間ニアリ洲本調査ニ○鯨ノ上リハ四月下旬ヨリ九一
ケ月間ニアリ下リハ九月中ナリ而シテ上リハ網ヲ以テ
漁スレ氏下リハ釣ヲ以テ漁スルナリ○鯨ノ上リハ六月
下旬ヨリ初ノ下リハ十一月中旬ニ至リ網ヲ以テ漁ス○
鯨或ハ「ソ」ハ上リハ四月五月ノ初頃ニシテ下リハ十一
月中トシ網ヲ以テ捕獲ス○鯨ハ周歲近海ヲ週遊レテ遠

海ニ出テス十一月頃ニ至テ群泳シ来リ翌年三月頃ニ至
 テ去ルト云フ志筑ヨ村調○鯛ハ南海ヨリ来ル節分後六十
 日ヲ以テ来期トシ九十九夜ヲ以テ去期トス佐野村調查
 冷○海鯽ハ節分後四十九夜ヲ来期トシ而シテ長ク管内
 海ニ留ルナリ○鯖、鮎魚、ア、ハ節分後七十五日ヲ来期ト
 シ暫クニシテ去リ又ハ六月頃迄當村漁場ニ留ルモア
 リ○ス、サイラハ十二月ヲ来期トシ翌年三月ヲ去期ト
 ス○鰯ハ八月ヲ来期トシ翌年一月ヲ去期トス○年ノ季
 候ニヨリテ異同アリト雖モ諸魚トモ概シテ四月ヲ来期
 トシ十一月ヲ以テ去期トス岩屋浦調查シニ○諸魚共南海
 ニ生長シ北行シテ由良ノ瀬戸ヲ經漸次進シテ本浦ノ漁
 場ニ至ル其帰路ハ最前ノ路ヲ取ルモノトス然レトモ時

此ノテハ泉洲沿岸ニ寄リテハ
 港口ヨリ来リ海岸ニ沿テ群行ス

第三款 漁場

由良浦

區域 字掛牛ノ沖合即テ今所ヲ距ル九五十丁ノ所字

カマ山ノ瀬ニ於テハ章魚、虎沙魚、鱈殘魚等又其近傍

ニ於テ鱧、鯛、鰆、刀魚、鮫、鯖、鯖等ヲ漁ス○字掛牛ノ沖合

即今所ヲ去ル二十丁ノ所字「アヲナ瀬」ノ近傍ニ於テ

鱧、鰆、刀魚、鯛、鰆等ヲ漁ス○字松崎ノ沖合ニシテ今

所ヲ距ル九十三丁ノ所字「ハ」ニ於テ小鯛、鰈、鮫

鱈殘魚等及其近傍ニ於テ鰈、烏賊、鰈等ヲ漁ス○字成

山ノ高崎砲臺ノ間ニシテ地方ヲ距ル九十五丁ノ所

字貝手崎ニ於テ章魚、鰆、海鰆、鰻、ハ、鮠魚、カシラ、海

鰻、鰻、ハ、鹿角魚、鱸、鮓等ヲ漁ス○字貝手崎ノ沖磯ヲ

去リ字茶ノ木出シ及山ニ出シ等ノ間ニ於テ海鰻、鰻

鮫、刀魚、烏賊、鯛、鮫、鰈等ヲ漁ス○高崎砲臺ノ沖合字茶
 ノ木出シノ磯即チ該砲臺ヲ距ル凡二十五丁ノ所ニ
 於テ「アツコウ」カシラ鯛等又其近傍東南ノ方位ニ於
 テ海鰻、鰻、鮫、鮎魚、鯖、小鰹、鯛等ヲ漁ス○全砲臺ノ沖合
 字スガグイ合ヒノ磯全砲臺ヲ距ル凡三十丁ノ所ニ
 於テ「アツコウ」カシラ鯛等ヲ漁ス又其近傍ニ於テ海
 鰻、鰻、鯛等ヲ漁ス○成山東北ノ方位即チ全所ヲ距
 ル凡四十丁ノ處字「ヲコシ瀬」ニ於テ玉筋魚、鮫、鯖、鰈、鰈
 鯛等ヲ漁シ又其近傍ニ於テ鮫、鯖、小鰹等ヲ漁ス○字
 出石崎ノ沖合即チ全所ヲ距ル凡三十丁ノ沖合字小
 松出シニ於テ「ガシラ」章魚、鯛等ヲ漁シ又其近傍ニ於
 テ鮫、鰻、鯛等ヲ漁ス○高崎砲臺ヲ距ル凡八丁ノ沖合
 字下夕原ニ於テ「玉筋魚、鰈、鰻、鯛、鯖、鰈、鰈等ヲ漁シ
 全所ヲ距ル東南ノ近傍ニアリテハ鰻、鰻、鯛、カスコ等
 ヲ漁ス○字出石岬ニ於テハ鹿角魚、カシラ、章魚、海鰻
 鰻、鮎魚、鮫、アツコウ、鯛、カスゴ、鰈、鰻等ヲ漁ス○字美網
 代ノ瀬陸ヲ距ル凡五丁ニ於テハ玉筋魚、鰈、鰻等其近傍ニ於
 テハ鰻、鮫、小鯛、鰻、章魚、鯖、鰻、殘魚、鰻、鮎魚、鹿角魚、鰈、コ
 シヨウ鯛等ノ諸魚ヲ漁ス○上灘村ノ内相川ヲ距ル
 凡八丁ノ沖合字相川ノ瀬ニ於テハ鰻、カスゴ、鯛、鰻、鯖、
 章魚、鰻、殘魚、小鯛、鰻、鮎魚、海鰻、鰻等ヲ漁シ全所東南西
 ノ近傍ニ於テハ小鰹、鰻、鰻、烏賊、鯛、コシヨウ鯛、鰻、鮫、鰻、
 鯖、虎沙魚等ヲ漁ス○高崎砲臺ヲ距ル凡五丁ノ沖合
 ニ於テ鰻ヲ漁ス○上灘村ノ内相川畑田等ノ沖合壹
 里或ハ一里半許リノ所ヨリ紀伊國日ノ岬或ハ阿波
 國伊島沖等ハ向ヒ打セ網漁ヲナス○洲本字宮崎

鮫、刀魚、烏賊、鯛、鮫、鰈等ヲ漁ス○高崎砲臺ノ沖合字茶
 ノ木出シノ磯即チ該砲臺ヲ距ル凡二十五丁ノ所ニ
 於テ「アツコウ」カシラ鯛等又其近傍東南ノ方位ニ於
 テ海鰻、鰻、鮫、鮎魚、鯖、小鰹、鯛等ヲ漁ス○全砲臺ノ沖合
 字スガグイ合ヒノ磯全砲臺ヲ距ル凡三十丁ノ所ニ
 於テ「アツコウ」カシラ鯛等ヲ漁ス又其近傍ニ於テ海
 鰻、鰻、鯛等ヲ漁ス○成山東北ノ方位即チ全所ヲ距
 ル凡四十丁ノ處字「ヲコシ瀬」ニ於テ玉筋魚、鮫、鯖、鰈、鰈
 鯛等ヲ漁シ又其近傍ニ於テ鮫、鯖、小鰹等ヲ漁ス○字
 出石崎ノ沖合即チ全所ヲ距ル凡三十丁ノ沖合字小
 松出シニ於テ「ガシラ」章魚、鯛等ヲ漁シ又其近傍ニ於
 テ鮫、鰻、鯛等ヲ漁ス○高崎砲臺ヲ距ル凡八丁ノ沖合
 字下夕原ニ於テ「玉筋魚、鰈、鰻、鯛、鯖、鰈、鰈等ヲ漁シ
 全所ヲ距ル東南ノ近傍ニアリテハ鰻、鰻、鯛、カスコ等
 ヲ漁ス○字出石岬ニ於テハ鹿角魚、カシラ、章魚、海鰻
 鰻、鮎魚、鮫、アツコウ、鯛、カスゴ、鰈、鰻等ヲ漁ス○字美網
 代ノ瀬陸ヲ距ル凡五丁ニ於テハ玉筋魚、鰈、鰻等其近傍ニ於
 テハ鰻、鮫、小鯛、鰻、章魚、鯖、鰻、殘魚、鰻、鮎魚、鹿角魚、鰈、コ
 シヨウ鯛等ノ諸魚ヲ漁ス○上灘村ノ内相川ヲ距ル
 凡八丁ノ沖合字相川ノ瀬ニ於テハ鰻、カスゴ、鯛、鰻、鯖、
 章魚、鰻、殘魚、小鯛、鰻、鮎魚、海鰻、鰻等ヲ漁シ全所東南西
 ノ近傍ニ於テハ小鰹、鰻、鰻、烏賊、鯛、コシヨウ鯛、鰻、鮫、鰻、
 鯖、虎沙魚等ヲ漁ス○高崎砲臺ヲ距ル凡五丁ノ沖合
 ニ於テ鰻ヲ漁ス○上灘村ノ内相川畑田等ノ沖合壹
 里或ハ一里半許リノ所ヨリ紀伊國日ノ岬或ハ阿波
 國伊島沖等ハ向ヒ打セ網漁ヲナス○洲本字宮崎

リ正灘村ノ内畑田立石迄ノ海岸淺キ所ニ於テハ鉄
突ヲ以テ榮螺、鮑、海鼠、鰈、海鯽、鰻、鰯魚、章魚等ノ諸魚ヲ
漁シ又海鯽、鰻、鰯魚ノ群集セルヲ見認ノ網ヲ建廻シ
置キ鉄突ヲ以テ捕獲シ又夜中篝火ヲ焚キ海底ノ魚
族ヲ見認ノ捕獲スルトアリ

潮流 本浦高崎砲臺ト紀州宮ヶ島ノ間ハ潮水南北ニ
流レ満潮ノ時ハ南ヨリ内海ニ入り最モ急流ナリ又
上灘村字中津川ハ沖ハ常ニ東西ニ往來シ高崎宮ヶ
島間ノ潮流ニ比スレバ大ニ緩ナリ而シテ總テ冬ヨ
リ春迄ハ急ナレモ夏秋ハ稍緩ナリ
水底ノ概狀 海岸ニ接近セシ所ハ深サ九一尋未滿ナ
リ陸ヲ去ルル九八丁ノ所ヲ下「原ト云フ深サ十八間

網代ト云フ陸ヲ距ル八丁ニシテ深サ十六尋海底ハ
小砂利ナリ「次ヲ相川ノ瀬ト云フ陸ヲ距ル八丁ニシ
テ深サ二十尋海底ハ小石ナリ「次ヲ「ハトト云フ
陸ヲ距ル十三丁ニシテ深サ十九尋海底ハ泥砂ナリ
次ヲ「アヲナ瀬ト云フ陸ヲ距ル二十五丁ニシテ深サ
二十三尋海底ハ小砂利ナリ「次ヲ小松出シト云フ陸
ヲ去ル三十丁ニシテ深サ五十尋海底ハ磯ナリ「次ヲ
「カマ山ト云フ陸ヲ去ル五十丁ニシテ深サ六十尋海
底ハ小石ナリ「次ヲ「コシ瀬ト云フ陸ヲ去ル六十丁
ニシテ深サ十八尋海底ハ小砂利ナリ「次ヲ瀬ノ尻ト
云フ小松出シノ南ニ當リ陸ヲ距ル「九六十丁ニシ
テ深サ五十尋海底ハ小石及泥ナリ又「コシ瀬ヨリ

西南ハ淺深一ナラス淺キハ八十五尋深キハ百五十尋アリ

洲本

區域 鳥賊ハ字宮崎沖ヨリ洲本前ヲ距ル九三十四五
丁ノ所迄ノ間ニ於テ漁ス○鯛、鱧ハ地方ヲ距ル九二
里半ノ沖合ニ於テ漁ス○鯨ハ地方ヨリ九三里ノ沖
合ニテ漁ス○鰯地曳網漁ハ地方ヨリ百間内外即チ
洲本前字内田沖ニ於テ漁ス但沖曳ハ八田網ヲ以テ
沖合適宜ノ所ニ於テ漁ス○「ソ」ハ洲本沖字辻髮出
シニシテ陸ヲ距ル九四五里深サ九三十五尋ノ所ヤシ
ンク蝦生殖シ之レヲ餌食セニ於テ網漁ス○鯨ハ洲本
沖字内田沖ノ大柵海底ノ俄然深ヨリ少シク左方ナ
リ海藻ヲ生セシ處ニ於テ釣漁ス○比目魚ハ字「ガ」
崎在知上等深サ九三四尋ノ處ニ於テ釣漁ス○章
魚ハ春季ハ大柵即チ地方ヲ距ル九三丁深サ十二尋
ノ所又七八月ノ頃ハ地方ヲ距ル二里乃至三里半ノ
沖ニ於テ捕漁ス○玉筋魚ハ洲本沖又ハ内田沖深サ
五尋ノ所ニ於テ網漁ス○「ト」口「ン」ハ沖合大柵外レ
深サ十二三尋ノ所ニ於テ網漁ス

潮流 満潮八月ノ出入ノ片ニアリテ其往來ハ南北ニ
從テリ而シテ春秋ハ急ナレモ夏冬ハ緩ナリ
水底ノ概狀 洲本前ヨリ南字宮崎ニ至ルノ間陸ヲ距
ル二丁内外ノ沖合藻境ニ至ル間ハ白砂ナリ又藻ノ
生モ所即チ大柵ト云ヒ深サ二尋ニシテ其底ハ黒

流ナリ又藻外レヨリ沖九一里ヲ沖ノ瀬ト云フ深サ
 九二十尋ニシテ其底ニ白泥ナリ宮崎ヨリ東北ニ方
 リ九二十丁ノ沖ハ舊城ノ山降延テ海底ニアリ其所
 ヲ離ルニ九二丁沖ニ方リテ礁アリ之ヲ加茂山三原郡加茂
 茂村ノ山見ト云フ○字水尾宮崎ヨリ九十八ヨリ東
 ニ方リ九三十間ノ所ニ岩アリ常ニ海面ニ出ツ之レ
 ヲ「ヒシホハ」ト云フ是ヨリ丑寅ハ三十間許リハ九
 テ暗礁ナリ○伊磯ハ水路谷村々社住吉神社ノ沖ニ
 方リ陸ヲ距ル九二丁半ノ所ニ屹立ス南北九六十間
 東西九十五六間アリ岩礁丑寅ニ方リ延長九十六
 間「九山出シ」ニ至リテ盡ク九山ハ細石村海岸水ノ大
此山初ノテ見ユ冬期ニハ此磯ノ東根ニ鰯鰯魚郡集
此所ヲ云フナリ

其他海師等ニ求ル集ル
伊磯ヨリ北九一丁余
 テ字「ヒヤクシ」ト云フ地アリ此地ヲ去ル一丁沖ニ丑
 クラ「ト」云フ暗礁アリ礁根ハ丑寅ノ方九一丁沖ニ
 至リテ盡ク此所九山出シナリ満潮ノ際ハ其礁頭水
 面ニ等シ○宮崎ヨリ伊磯ニ至ル海底ハ縮テ小石ナ
 リ又生石四ツ出シ由良浦字ヲイシノ山頂ニ至リ
四峯ヲ見ルヲ云フナリ
 小石盡ク又伊磯ヨリ南松崎ニ至ル鶴ヶ峰見通シ迄
 ハ総テ白泥ナリ海底ニ生スル藻ハ「アジ藻」ト云フ蓋
 シ鰻魚附着スルヲ以テ此名ヲ得タリ維新以來山林
 ヲ濫伐セラレ為ニ魚鱗ノ棲息スルモノ鮮ナキニ至
 レリ

潮浦

區域 魚類ハ南ハ洲木川口見通シ沖合ハ三里二十五

美ナリ

志筑村

區域 鱈、鯨、魚、場、ハ、塩、田、浦、ノ、沖、合、即、チ、全、浦、地、方、ヲ、距、ル、拾、五、六、丁、ニ、ア、リ、
 〇、鯨、魚、場、ハ、本、村、ノ、沖、合、陸、ヲ、距、ル、十、丁、以、内、ニ、ア、リ、
 〇、鱈、鯛、魚、場、ハ、平、安、村、ヨ、リ、釜、口、村、ノ、間、ニ、シ、テ、陸、ヲ、距、ル、九、五、十、丁、以、上、ノ、沖、合、ト、ス、
 〇、鯨、玉、筋、魚、漁、場、ハ、陸、ヲ、距、ル、十、五、六、丁、以、内、ニ、於、テ、ス、
 〇、鱈、魚、場、ハ、本、村、字、静、南、川、ヨ、リ、已、ノ、方、位、ヲ、畧、ト、シ、塩、田、浦、沖、合、ニ、至、ル、陸、ヲ、距、ル、九、十、五、丁、以、内、ト、ス、
 〇、鯨、魚、漁、場、ハ、全、上、沖、合、九、六、丁、以、内、ト、ス、

潮流 塩田浦

ヨリ沖ニ進ムニ從テ漸ク深シ陸ヲ距ル九三十間
 沖合ニ一帯ノ瀬アリ其幅九三間其水底ハ総テ小砂
 利ナリ次ニ陸ヲ距ル九十六丁ノ所ハ深ク一丈七八
 尺此所ヲ「ダナ」ト云ヒ沖ニ向テ俄然急斜ヲナレテ
 深シ故ニ此名アリ是レヨリ以內ハ本村專有ノ漁場
 ナリ本村字比惠川沖ヨリ字川尻沖合迄ノ間ハ一面
 ノ磯ニシテ此所ニ東ニ向テ古波戸ト稱シ長百二三
 十間中四間程ノ積石破壊シタルモノアリ此邊總テ
 海藻叢生ス字比惠川以南塩田浦沖合ハ砂利ニシテ
 カラ藻叢生シ鯨魚多ク此ニ群来ス他所ニ於テ漁獲
 セシモノニ比スレハ風味特ニ美ナリト云フ

生穂村

系

區域 鱸、鯔魚、鯔、玉筋魚、トロメ等ノ漁場ハ東佐野村

境東雲川ヨリ西大谷村ヲ經テ志筑村環五本松ノ海

濱ニ至ル二十四丁沖手ヘ十四丁ノ間トス○鯉、鯛、其

他ノ諸魚ハ字沖ノ瀨地方ヨリ東ハ播磨ノ丸山

撰津ノ一ノ谷喰合ノ所方言丸山ノ南ハ沼島出シ紀

伊ノ夕クヲ出シ地方ヲ距ル四ニ至ルノ間ニ於テ漁

ス又鯛ゴチ網ノ漁場ハ本郡岩屋瀬戸ヨリ南方西瀨

戸ニ至ル九十五里間ニシテ紀、泉、淡、三州入會漁業ヲ

ナス

潮流 潮汐ノ流勢一定セズ時トシテハ上潮強クレテ

底潮弱キトアリ又之レニ及スルトアリ就中夏季芒

種ノ節ヨリ立秋ノ節ニ至ルノ間雨後東風ノ片滿潮

ニ甚タ不便ノトアリ其原因ハ未夕之レヲ詳ニスル

ト能ハス

水底ノ概狀 海岸ニ接近セシ所ハ深サ九三尋乃至六

尋ニシテ水底ハ砂ナリ深サ三四尋ノ所ハ地ノ藻ト

稱スル海藻ヲ生ス次ニ五尋乃至七尋ノ所ニハ沖ノ

藻ト稱スル海藻ヲ生ス此兩藻ノ間ヲ白洲ト云フ其

深サ四尋乃至五尋アリ沖ノ藻ノ盡ル所ハ砂底ニ藻

生ノ所ト泥トノ中間ニ九巾壹間半乃至二間位ノ砂

利アリ之レヲ小田名淵ト云フ此所ハ陸ヲ距ル九八

丁乃至十丁其深サ十尋乃至十二三尋其底ハ泥ト砂

トノ境界ニシテ總テ本國東西海岸ニ接スル所ハ一

般皆然リトス是レヨリ沖合ハ鯛、鯉、其他ノ諸魚ノ漁

場ナリ陸ヲ距ル三里乃至五六里ニシテ其深サ二十
五尋或ハ三十五尋アリ其底大抵淤泥ナリ沖ノ瀬ト
稱スル所ハ其底砂利ニシテ牡蠣ヲ産スト云フ

佐野村

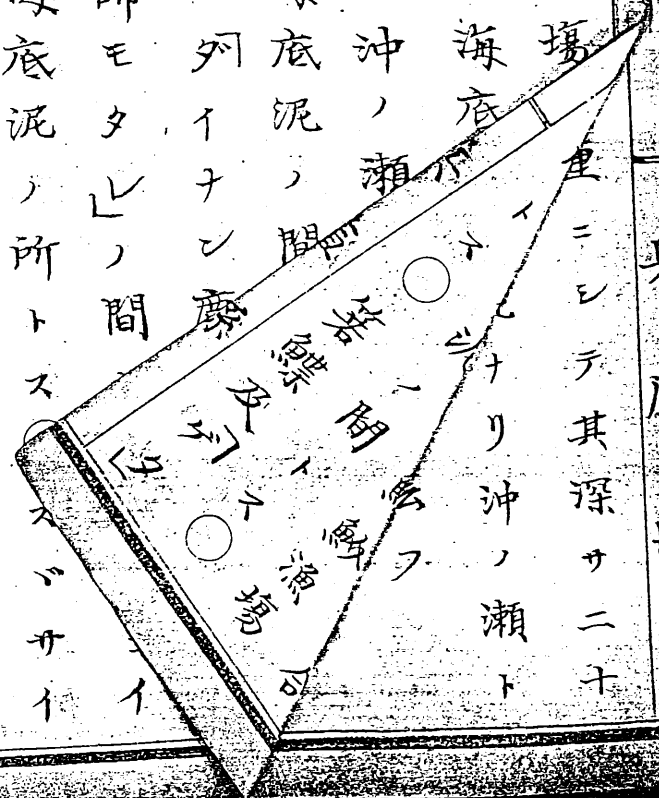
区域

鯛ハ紀州海部郡近海ヨリ本村渚ニ至ル間ニ該
魚ノ通過ヲ逐フテ漁業スルニヨリ一定ノ漁場アラ
ス○海鯽漁場ハ渚ヨリ大柵ナ海底急ヲ云フ縁迄西ハ
東雲川東ハ境川迄ノ間トス○コシヨウ鯛、コシ
コ口鯛、及「ガイ」モ「鯛」夕モ「魚」ハ大柵縁ヨリ沖
合海底ニ一ニ里ノ間トス○鯽、鯧魚、漁場ハ海底白洲
ニシテ藻生セシ間トス○鯖及鮎魚、鱈魚、漁場ハ渚ヨ
リ大柵縁ニ至ル本村漁場内十三ヶ所ニ区域ヲ立テ

二ノ漁場トス○繪殘魚漁場ハ大柵縁ヨリ字鷲崎出
シ泥海ノ所トス○魴、鮓、方頭魚、漁場ハ大柵縁生藻ノ
所トス○ホウツキ、雜喉、漁場ハ沖合海底泥アル所一
ニ里ノ間トス○鱧、漁場ハ字鷲崎出シヨリ字「大師」モ
夕レノ間及沼嶋出シトス○海鰻、鱧「ウジ」漁場ハ海
汀ノ藻屑及大柵縁生藻ノ所トス○刀魚、漁場ハ大柵
縁生藻ノ所ヨリ一二丁沖合海底泥ノ間トス○鯽、漁
場ハ海底白洲ノ所及大柵縁ヨリ四五丁ノ沖合海底
泥ノ間トス○大口鯽、目板鯽、漁場ハ大柵縁ヨリ沖合
海底泥ノ間トス○ハイジ鯽及トサシボウ鯽、鮎、漁場
ハ大柵縁ヨリ沖合二十丁ニ至ル海底泥ノ間トス○
鞋底魚、漁場ハ一般海底泥アル所トス○筭、鯽及「ゲ」

系

海底白洲ノ所ヲ以テ漁場
 ヲリ字「大師」モタレニ至ル海底
 場、沖合海底泥ノ所ヨリ沖ノ瀬
 漁場、大棚縁ヨリ沖合海底泥ノ
 場、總テ生藻ノ所トス。列イナン
 合海底泥ノ所ヨリ字「大師」モタレノ間
 子、花魚、漁場、總テ沖合海底泥ノ所トス。○「ヤガラ」漁場、
 之、漁場、海底白洲及生藻ノ所トス。○「文鯨魚」漁場、
 海底白洲及沖合ノ海底泥ノ所トス。○「文鯨魚」漁場、
 大棚縁ノ藻及地ノ藻ノ間トス。○「タケ」ノ口、漁場、地
 ノ藻ノ間トス。○「鮑魚」ノ口、漁場、磯邊ノ間トス。○
 「イノ子」金絲魚、漁場、大棚縁ヨリ沖合海底泥ノ間



ヲ見認メテ捕獲スルナリ。○「鱸」ノ漁場、大棚縁ノ
 生藻ノ所トス。○「鰯」ノ漁場、大棚縁迄ノ間トス
 ○「鰻」ノ漁場、大棚縁生藻ノ所トス。○「ワ」ノ口、漁場、
 總テ大棚縁トス。○「鱈」ノ口、サカタ、海豚、漁場、沖合泥
 底ノ所トス。○「藻」ノ漁場、海底白洲ニシテ地ノ藻
 ノ生シタル所トス。○「鮎」ノ漁場、沖合泥底ノ所トス。○
 「虎」ノ漁場、下口沙魚、カ、三魚、カ、モ、雜、喉、ホ、タル、雜、喉、
 「ボ」ノ口、ネ、コ、ク、ハ、不、漁場、沖合泥底ヨリ沖ノ瀬迄ノ間
 トス。○「鯉」ノ漁場、沖ノ藻、地ノ藻、生セシ所トス。○
 「山椒魚」ノ漁場、沖合泥底ノ所トス。○「鰻」ノ漁場、大
 棚縁ノ生藻及沖合泥底ノ所トス。○「真章魚」ノ漁場、大
 棚縁トス。○「法螺」及「ナギ貝」烏帽子貝等、漁場、沖合

系
 三章魚

泥底ノ所トス
○蠣魚場、沿岸ノ巖礁トス
○棠螺、海鼠、漁場ハ総テ磯邊ノ間トス

潮流 本村漁場ハ本國東面ノ中央ナルヲ以テ潮流干満共ニ總テ緩ナリトス但海濱ヨリ五丁ノ沖合ハ稍急ナレトモ其以外ハ頗ル緩ナリ且字佐野崎ノ海岸ハ最モ急ナリトス

水底ノ概狀 本村漁場三丁余乃至四丁ノ沖合ニ大棚縁アリ此間ハ白洲或ハ海藻ノ所ナレトモ其沖合ハ一面ノ泥ナリ又大棚縁ノ上ハ深サ六七尋ナレトモ之ヲ下レハ深サ九尋十尋アリテ恰モ棚ノ如ク或ハ階段ノ如シ此ヲ以テ此名アリ字竹田ノ海岸ニ接近セシ所ハ深サ四尋アリ此所ノ地ノ藻ト云フ東字北條ヨ

ノ沖合ハ深サ六七尋此所ノ沖ノ藻ト云フ又陸ヲ距ル十丁ノ所ハ深サ十四尋二十丁ノ所ハ二十五尋アリ三十丁余ノ所ハ字大師モタレト云フ「大師モタレトハ先山ノ頂上ニ氷ノ大師此潮筋ハ泉州灘ノ方ハ九三四十丁ノ間砂瀬アリ深サ九三十尋此瀬ハ鱧、鱈魚ノ漁場ニシノ又冬季小ウタセノ漁場トス本村海岸ヨリ巳ノ方位ニ里余ノ所ヲ沖ノ瀬ト稱ス沼島深サ三十尋ニシテ其底ハ小砂利ナリ鱧、鱈魚及虎沙魚等ノ漁場ニシテ本郡東方諸村浦ノ漁船多ク輻湊スル所ナリ

釜口村
區域 鯖、海鯽、鮎魚、鱈魚、漁場ハ本村字津田ヨリ佐野村

境字境川迄地方ヲ距ル十六丁ノ間ニ於テス○鰈、章魚、鞋底魚、鰻、鯉、コウチ、漁場ハ楠木村ヨリ洲本迄ノ間
 地方ヲ距ル二十丁ノ間ニ於テス○鰯、紀伊、和泉、及
 本國ノ沖合ニ於テ漁ス○鰯、鰻魚、漁場ハ佐野村境字
 境川ヨリ假屋浦境字南川迄ノ内本村五四郎谷川ヲ
 境トシ其左右東西ニ一年換リニ假屋浦内下田組
 ト互ニ漁業ス

假屋浦

區域 本浦内仮屋組、鰻、鰯、鰻魚、コウチ、玉筋魚、鰯等ノ漁場
 ハ北楠木村字鷄岑川ヨリ本浦字堂田川迄地方ヲ距
 ル十六丁迄ノ間トス○鰻、鰻魚、本浦ヨリ三里攝津
 八部郡駒ヶ林村ヨリ三里沖合「カ」リト云フ所ニ

野向村地方ヲ距ル三十丁沖合ニ於テ漁業ス○公組

鯛、鰻、其他諸魚、漁場ハ生穂村ニ全シ○公組夏季鰻、漁
 場ハ紀伊、阿波ノ地方ヲ距ル一里乃至三里沖合ヨリ
 三原郡沼島浦及本郡上灘村沖合ニ於テス○本浦内
 下田組鯛、漁場ハ土佐國甲ノ浦ヨリ「カ」シラ「シ」迄阿波
 國和田沖合一里ヨリ三里迄紀伊國大崎ヨリ市兵衛
 沖合又本國沖合下ス○公組鰻、漁場ハ紀伊國大崎ヨ
 リ瀬戸迄亦本郡佐野村ヨリ楠木村迄一里乃至三里
 沖合トス○鰻、章魚、鰻、海鰻、鰻、コウチ、漁場ハ佐野村ヨ
 リ楠木村乃至洲地方ヲ距ル一里乃至三里ノ沖合トス
 潮流 常ニ南北ニ往來シ八月ヨリ十一月迄ハ急ナル

兵庫縣

其其他ハ緩子リ
 水底ハ概狀ニ海岸ニ接近セシ所ハ砂利ニシテ深サ二
 尋乃至七尋アリ砂利中ニ藻ヲ生ス又陸ヲ距ル九二
 十丁ハ所ハ十八尋ノ深サニシテ此所ヲ玉筋魚瀬下
 云ヒ三十五尋ノ所ヲ大棚縁ト云フ水底ハ大砂利ナ
 リ此所ハ四五月頃玉筋魚群集ス
 久留麻村
 區域ニ假屋浦ノ内假屋組ニ全シ
 潮流ニ假屋浦ニ全シ
 岩屋浦
 區域ニ鮑魚並ニ鱸魚場ハ本浦字松帆港ヲ距ル丑寅ノ
 方位五丁余ノ所ニシテニ本松ノ「目」九カ区ト稱スル

屋浦ノ東岸ニ岩屋浦ノ合地ノ方位ニ
 及字地ノ瀬直稱ス岩屋浦ノ中央字新道ノ沖合丑
 寅ノ方位地方ヲ距ル九五六丁ノ所トス○鰯魚場
 本浦字鷄崎ヨリ野嶋村字大石ニ至ル海岸トス○鯛
 魚場ハ春ニ在テハ本浦字茶間川沖合丑寅ノ方位地
 方ヲ距ル九十五丁字磯ノ上ニアリ夏秋ノ間ハ一般
 漁場ニ於テス○鮫其他上リ魚ト稱スル諸魚ハ一般
 ノ漁場ニ於テス○章魚漁場ハ本浦字田ノ代沖合寅
 卯ノ方位九十丁余字瀬ノ上並ニ海岸磯礁多キ所ト
 ス○瀬戸貝漁場ハ播磨國明石郡東西壱水村ノ海岸
 又本郡籠村字小磯、梶取、及本浦ノ内字鷄崎田ノ代ニ
 シテ陸ヲ距ル九八九丁暗礁多キ所トス○裙帶菜ハ
 本浦字胞嶋、鷄崎、籠村字小磯、猪ノ崎等ノ沿岸海底ニ

兵庫縣

於岸採取... 潮流 常 = 東西 = 往來 = 春 = 干潮急 = 冬 = 満潮
 急水 = 又 籠村ノ内字伊ノ崎ハ一ノ海峡ヲカシ口ヲ
 東西 = 開キ干潮ノ時西ヨリ入リ恰モ急流ノ如ク東
 = 流シ二帯ノ川形ヲナス俗ニ呼テ猪ノ背出シト云
 フ満潮ノ時ハ稍穩静ナリ然レモ是レカ為ノ三本浦沿
 岸ニ一ノ變潮ヲ来テ去ク之ヲ又干潮ト云ル又干潮
 ハ漁獲ノ便ヲ與フルモ人ナリ
 水底ノ概狀 海岸ニ接近セザル所ハ概テ二尋内外ノ深
 ナリレモ字松帆崎近傍ニ大抵六七尋ノ深サナリ此
 所ヲ下リ口ト云フ其水底ハ大砂利ニレテ諸魚疊集
 シ漁夫ノ糧積ニモ稱ス至キ緊要ノ場所ナリ明治十

八千五尋ニ達ス其底ハ大砂利ナリ又本浦字田ノ代
 三沖合ニ陸ノ距ニ三十丁余ノ所ハ沖ノ瀬ト稱ス
 水深ハ十八尋アリ其水底ハ細砂ニレテ玉筋魚、鯛、鰈等
 ノ漁場ト是レテ東ノ和泉ノ沿海ニ至ル泥濘ノ
 場所ニ延繩ヲ置ク所トス

富嶋村

區域 鰯漁場ハ本村及淺野村海邊一丁沖手及野島村
 字大石ノ海邊トス 玉筋魚漁場ハ野島村字大川裏
 本ノ西所ノ沖合四五十間ノ所トス 章魚漁場ハ東
 野島村字大石ヨリ播磨國明石古波戸見通シ沖手ハ
 播磨海ノ最遠ニテ渾テ本村專有ノ所ニアリ 鯛
 鰈其他諸魚ノ漁場ハ前記漁場及郡家村壱井村等ノ

入會漁場内ニテ、常ニ東西ニ往来シ、春ハ干潮ニ急シテ、秋ハ満

潮流ニ急ナリ、水底ハ概状ニ海岸ニ接近セシ所ハ一尋未滿ニシテ、夫

ヨリ漸ク深ク其極七十尋ニ及ブ、而シテ章魚漁場ハ

五フカリト唱フ所ヲ主トス、其最モ淺キ所ハ二十四

尋ニシテ、其底ハ小砂利ナリ之レヨリ沖合ハ泥土ニ

シテ、鯛及章魚ノ漁場トス、

斗之内村トシテ、

区域ハ真章魚及飯章魚漁場ハ東富島村字家ノ峯山ヨ

リ西矢ノキリ^{生田村字}匹^{見通}トシテ、東西二十丁南北十丁

部郡須磨當國仮屋、岩屋、富嶋、室津、尾崎ノ各村浦及本

村ハ入會トス、

潮流 富嶋村ニ全シ

水底ノ概状ニ海底ヲ淺深ハ大体十二三尋乃至三十尋

トス、而シテ章魚漁場ハ字中津、中筋ヲ主トス、又二十

四、五尋ノ所ニ「ハイドマリ」ト云フ岩礁アリ、飯、鯛ノ生

産スル所ナリ、又二十尋ノ所ニ字藪ヶ鼻ト云フ所ア

リ、玉筋魚ノ生産スル所ナリ、

育波村

区域 玉筋魚漁場ハ室津村沖合即字「カバツト」トシ、一本

松ヲ距ル西南ハ方位ハ二十丁ノ所ヨリ沖手ハ五十

丁夫ヨリ東北ハ方位ハ三十六丁ノ間ニテ、[○]鯉漁

場

場

場

場

場

場

場

場

場、玉筋魚漁場、南辺ヨリ南方三原郡湊浦沖迄九
 七里ノ間ニアリ、鯛、鮫、其他諸漁場、前漁場ノ内ニ
 アリ、真章魚及飯章魚漁場、東斗之内村漁場境字
 マシボウスト稱スル所ヨリ西室津村境ヲ、セト
 稱スル所迄東西凡四十二丁南北即地方ヨリ沖手ハ
 三十丁ノ間トス、
 潮流、富嶋村ニ全シ、
 水底ノ概狀、海ノ深サハ大体十四五尋ヨリ三十二三
 尋ニシテ、地方ニ寄テハ所ニハ苔藻繁生ス、此ヲ以テ
 鱸魚、如ケルコト、如キ藻ニ就ク雜魚多ク生産ス、
 其次ハ細砂ニシテ玉筋魚生産ス、其次ハ小石細砂ニ
 シテ真章魚生産ノ巢窟トス、

兵庫縣

區域、玉筋魚、鱸魚、鮫、漁場、育波村ニ全シ、
 玉筋魚漁場、

玉筋魚漁場、沖手ニ位シ東北兩端ハ各二十丁位
 突出シ其横中ハ天約三十丁許ノ間ニアリ、
 潮流、富嶋村ニ全シ、
 水底ノ概狀、海岸ニ接近セシ所ハ深サ一尋未滿ニシ
 テ夫ヨリ漸次深ク其極三十五六尋ニ及テ玉筋魚漁
 場ハ主トシテ字地ノ瀬ニアリ最淺ノ所十四五尋ノ
 リテ其底ハ小砂利ナリ、章魚漁場ハ大体深サ二十四
 五尋ニシテ海底磯石ハ所ヲ最モ良トス、
 鱧魚漁場、
 泥土ニシテ深サ二十五尋アリ、
 尾崎村、
 區域、玉筋魚漁場、本村沖合字壁ノ鼻ヲ距ル戌亥ノ
 方廿三三丁ヨリ七十五丁ノ所ニアリ、
 鯛魚漁場、本

兵庫縣

村海岸ヲ距ル戌亥ノ方位十五六丁ヨリ二百五十丁
 所ニ沖手ハ攝津ニ谷山裾ト本郡岩屋ノ瀬
 戸喰合字ハ反帆開ヲ目標トシ又地方ニテハ富島村
 字薬師ノ鼻ト育波村字荒神鼻ノ併列スルヲ目標ト
 ナス此場所ヲカサガラ瀬ト唱ヘ鯛多ク棲息ス○鮑
 漁場本村海岸ヲ距ル十六丁ヨリ百五十丁ノ所ニ
 アリテ遠キハ谷鐵拐ヶ峯ト籠山ノ絶頂ト突合
 フ所又カサガラ瀬筋ノ肩ト唱ヘ良漁場トシ又
 近キカサガラ瀬筋ト唱フル所ニアリ○鱧漁場ハ
 本村沖合戌ノ方位二十丁ヨリ二百五十丁ニ至ル所
 トス尤地方ヨリ二十丁ノ場所ニテハ攝津摩耶山本
 郡籠山ノ頂上ハ此場所ヨリ漸々沖手ニ進出ス○

○石鰈、雨鰈、漁場本村沖手戌亥ノ方海岸ヲ距ル三
 丁ノ所ヨリ三十丁ニ至ル間ニアリ地方ニ於テハア
 ェ藻、カサガラ藻ノ間ニテ捕獲ス○梅干漁場ハ地方ヨリ
 三丁乃至十三丁ノ間沿岸ニアリ
 潮流ニ常ニ丑寅ヨリ未申ニ往來ス満潮ハ丑寅ノ方ヨ
 リ入ル而シテ春ハ夕方急ニ夏ハ晝夜トモ緩ク秋冬
 ハ朝ハ急ナリ又干潮ハ未申ヨリ入ル而シテ春夏ハ
 晝急ニ秋冬ハ夜急ニシテ恰モ河流ノ如シ
 水底ノ概狀海岸ニ接近セシ所ハ深サ九ニ尋半此所
 ヲ淡海ト云フ之ヨリ深サ五尋ノ所ニ海藻叢生ス
 其形状石菖蒲ノ如ク外面ハ淡色ノモノヲ以テ包裹
 ス此藻ノ間ヲ藻合ト云フ水底ハ砂ニシテ四月頃鰈

鱸、鯛、海鰒、鮪、等群集ス。八尋ヨリ十四五尋ノ所ヲカケ
 ラト云ヒ水底ハ小砂利或ハ黒砂ナリ五月頃鰩、鯖、烏
 賊、章魚、群集ス。十七八尋ノ所ヲカイガラ瀬ト云フ水
 底ハ白砂ナリ四月頃鯛、鰩、烏賊、鮪、群集ス。進シテ三
 十尋ノ所ニ至レハ瀬淵ノ肩ト云フ水底下ハ粘土上
 ハ白砂ニシテ上ハ鯛、玉筋魚、鮑、下ニハ鰩、烏賊、鮪、群集
 ス。此所ニテ漁セシ鯛ハ字カケラニテ漁シタルモノ
 ニ比スレハ風味甚ク劣レリ

郡家村

區域 鰯、鰯魚、鱸等ノ漁場ハ東室津海坂尾崎村字一本
 松ヨリ西草香村字平磯迄里程二里八丁一尺五寸ノ
 内尾崎、郡家、多賀三ヶ村ノ海岸一里十八丁二十二間

水底ノ概狀 尾崎村字象鼻一本松ノ沖合五丁ノ所

深サ五尋又是レヨリ五丁ノ所ニハ一種ノ海草叢生
 ス。此所深サ七尋アリ其以外ニ暗礁アリカイガラト
 云フ其廣サ方二十丁アリ此礁ヨリ尾崎村ハ幡前迄
 二十丁ノ間ハ深サ十三尋ヨリ十六尋ニ至ル又此礁
 ヨリ以内ヲ内深ト云フ深サ十五尋ヨリ十九尋ニ至
 レ郡家川ヲ距ル三十丁ノ沖合ニ至レハ海底ニ苔藻
 アリ深サ七尋其沖手ハ八尋ヨリ二十尋アリ

壱井村

區域 鰯、鰯魚、鱸、並ニ諸魚漁場ハ東多賀村字曲リ波戸
 ヨリ西草香村字平磯迄一里十八丁五十四間沖合ニ
 十五丁乃至三十丁ノ間ニアリ
 潮流 常ニ東西ニ往來ス春ハ急ナレヒ冬ハ緩ナリ

水底ノ概状 海岸ニ接近セシ所ハ深サ五尋ナリ陸ヲ
距ル十丁以上二十丁以内水底ハ磯或ハ砂利ナリ陸
ヲ距ル三里余ニシテ瀬アリ之ヲ江井ハ瀬ト云フ深
サ七尋ヨリ二十四尋ナリ水底ハ判然セサレヒ釣ニ
海草類ノ懸リ上ルナリテ該草ニ粘土ノ附着スル
ヲ見ル以上各所共ニ諸魚群来スル所トス

草香村

区域 鯛漁場ハ本村沖合海岸ヲ距ル西北方位五里ノ
所ニアリ○梅干漁場ハ本村ヨリ二三丁間ノ沿岸海
底ニアリ
潮流 常ニ東北ヨリ西南ニ往来ス春ハ急ニシテ冬ハ
緩ナリ

利ニシテ十二月頃鯔魚群集ス次ニ陸ヲ距ル一二三
丁ノ所ニ深サ五六尋ニシテ水底ニ梅干ヲ生ス其状
外面赤色様ノモノヲ以テ包裹ス次ハ陸ヲ距ル三四
五丁深サ六七尋水底ハ小砂利ニシテ鯧魚ノ漁場ト
ス

都志村 萬歳村

区域 鱈漁場ハ地網代内即チ海岸ヲ距ル一丁ノ所鱈
鰯漁場ハ地網代内コシヨウ鯛漁場ハ陸ヲ距ル五里
ノ所鱈網漁場ハ陸ヲ距ル三里乃至五里ノ所鯛手操
網、鮫、鱈、延繩漁場ハ陸ヲ距ル一里乃至二里ノ所、章魚、曳
漁場、鱈、延繩漁場ハ陸ヲ距ル二十丁乃至三十丁ノ所
鱈漁場ハ陸ヲ距ル一里乃至一里半ノ沖合ニアリ

潮流 常ニ南北ニ往來ス其流勢地先ハ淺

ハ稍急ナリ

水底ノ概狀 北ハ字ヒラ磯藻外ハ陸

至十五丁内ハ深サ九尋字ヲセンモリ

一五丁乃至十五丁内ハ深サ四尋半ヨリカ

一丁内カ、地方ノ距ル十丁ニシテ七尋ヨリ

鳥飼浦

區域

鰭、鮫、鰯、コシ、少鯛、鯖、網、鯛、手操網、鮫、豎網、章魚、曳

鱧、延繩、鱧、等ノ漁場ハ都志村ニ全シ○鰭網漁場ハ陸

ヲ距ル三里乃至五里ノ沖合ニシテ諸國入會ナリ又

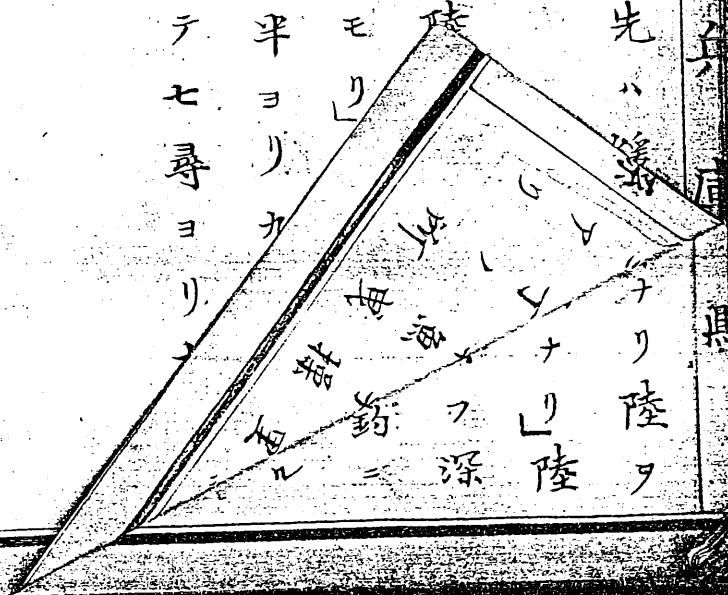
沖網代ハ雜喉手操網ノ漁場トス

流レアリ字赤岸沖ニテ沖ノ磯ハ十二丁ニシテ深サ

六尋ナリ字二重惠美須神社前戎ハ又六丁ノ所ハ深

サ四尋ナリ三原郡筭飯野村松原惠美須社前ハ深サ

六尋ニシテ三十六丁沖ハ十八尋ナリ




六五

第四款 入會漁船ノ數

由良浦 一 艘
 一 艘 漁場 總數 百七十艘
 或 但 一艘 三人 乘
 內 四月 調 十九年

三原郡 沼島浦 漁船 十 艘
 永野洲 本漁船 二十 艘
 本浦 漁船 百四十 艘

當漁場ハ今ヲ距ル三十年以前ハ漁船凡九十艘位ナ
 リシカ爾來年々増加シテ遂ニ本文ノ數トナレリ
 一 鯛、鯨、鯖、章魚、鰯、刀魚、鰈、鱸、繪、殘魚、鮓、鮪、漁場
 漁船 總數 四百五十 艘
 或 但 一艘 三人 乘
 內 四月 調 十九年



紀州加田浦漁船

本郡佐屋浦漁船

全洲本漁船

本浦漁船

當漁場ハ今ヲ去ル三十年

シカ年々増加シテ遂ニ本

一玉筋魚漁場

漁船總數百四艘但一人一乘

内

室津村漁船

富島村漁船

育波村漁船

深ク五尋ナリ陸ヲ

磯或ハ砂利ナリ陸

瀨ト云フ深

カ以テ釣ニ

附着スル

所

所

三十二艘

三十二艘

二十艘

一鯧魚場

漁船總數百九十三艘但一人一乘

明治十九年調

本郡西岸漁村漁船

四十艘

洲本漁船

二十艘

志筑村漁船

三艘

生穂村漁船

四十艘

佐野村漁船

五十艘

本浦漁船

四十艘

當漁場ハ慶應三年頃迄ハ漁船僅二百二十艘ナリ

シカ爾來年々増加シ遂ニ本文ノ數トナレリ

一鰹魚場

漁船總數三百三十三艘 但一艘 三人乘 明治十年調

内

由良浦漁船 七十艘

洲本漁船 四十艘

志筑村漁船 三艘

生穂村漁船 四十艘

佐野村漁船 七十艘

仮屋浦漁船 七十艘

本浦漁船 四十艘

當漁場 慶應三年頃迄、漁船九二百艘ナリシカ爾

來年々増加シ遂ニ本文ノ數トナレリ

一 汐夕也網漁場

内

生穂村漁船 三十艘

佐野村漁船 七十艘

本浦漁船 四十艘

當漁場 元治元年頃迄、漁船九百艘ナリシカ慶應

元年頃ヨリ年々増加シ遂ニ本文ノ數トナレリ

生穂村

一 鱧網漁場

漁船總數四百艘 但一艘 三人乘 明治十年調

内

由良浦漁船 七十艘

洲本漁船 五十艘

塩田浦漁船 五十艘

佐野村漁船

七十艘

仮屋浦漁船

百三十艘

本村漁船

三十艘

當漁場、天保年間迄、漁船九百余艘ナリシカ安政年間ヨリ年々増加シ遂ニ本文ノ數トナレリ

仮屋浦久留麻村

鯛鱧漁場

漁船總數五百艘

但一人乘

明治十年

由良浦漁船

洲本漁船

塩田浦漁船

生穂村漁船

久留麻村漁船

仮屋浦漁船

當漁場

年間ヨリ年々増加シ遂ニ本文ノ數トナレリ

一 鱧漁場

漁船總數九十艘

但一人乘

内

攝津國八部郡駒ヶ林村漁船

久留麻村漁船

仮屋浦内仮屋組漁船

岩屋浦

一 鮎魚漁場

一 鮎魚漁場

一 鮎魚漁場

漁船總數九十艘 但一人一乘

明治十九年六月調

内

播磨國明石地方台漁船

八艘

本浦漁船

八十二艘

當漁場七八年以前迄、本浦漁船九四十艘位ナリ

シカ近年漸次増加シ遂ニ本文ノ數トナレリ

一 鯛及飯漁場

漁船總數六百艘 但一人一乘

明治十九年六月調

内

播磨國明石地方台漁船

二百八十艘

本浦漁船

三百二十艘

當漁場、往昔、僅少ノ船數ナリシカ次第ニ増加シ

遂ニ本浦漁場ニ至リ

一 玉筋魚漁場

漁船總數九十二艘 但一人一乘

明治十九年六月調

内

攝津國八部郡須磨浦漁船

四十艘

本浦漁船

五十二艘

當漁場、慶應年間迄九百六七十艘ナリシモ維新已

降漸次減少シ遂ニ本文ノ數トナレリ

富嶋村

一 鯛漁場

漁船總數三百八十艘 但一人一乘

明治廿年一月調

内

播磨國加古郡家島漁船

三十艘

今郡妻鹿村漁船

五艘

今郡二見村漁船 五十艘

全國明石郡林村漁船 十艘

岩屋浦漁船 三十艘

郡家村漁船 二十五艘

尾寄村漁船 十艘

室津村漁船 六十艘

青波村漁船 十五艘

斗ノ内村漁船 十五艘

本村漁船 百二十艘

當漁場ハ今ノ距ル十年前頃迄ハ凡三百艘ナリレカ
追々増加シ遂ニ本文ノ數トナレリ

一玉筋魚刺網漁場

漁船總數百二十五艘
但一人一艘
明治十年

室津漁船 五艘

本村漁船 百二十艘

斗之内村

一玉筋魚漁場

漁船總數百五十八艘
但一人一艘
明治廿年

内

岩屋浦漁船 二十艘

尾崎村漁船 十六艘

室津村漁船 五十二艘

青波村漁船 三十八艘

本村漁船 三十二艘

當漁場ハ今ノ距ル三十年以前ハ漁船凡二百五六

十艘ナリシカ爾來年々減少シテ遂ニ本文ノ數トナ
レリ

育波村 室津村

一 玉筋魚漁場

漁船總數百四十八艘 四人一艇

明治十九年四月調

内

岩屋浦漁船

二十艘

尾崎村漁船

十六艘

斗之内村漁船

三十二艘

育波村漁船

二十八艘

室津村漁船

五十二艘

當漁場ハ今ヲ去ル三十年以前ハ漁船二百六十艘位

一 雙浦漁場

漁船總數三百七十艘 或一艇一人 或三艇三人

明治十九年七月調

内

鳥飼浦漁船

二十艘

都志村漁船

四十五艘

釜井村漁船

四十艘

郡家村漁船

四十艘

尾崎村漁船

二十艘

斗之内村漁船

十艘

育波村漁船

四十五艘

室津村漁船

百五十艘

當漁場ハ今ハ距此二十年前迄ハ凡二百艘ナリシカ

爾來年々増加シ遂ニ本文ノ數トナレリ

一 鯛魚場

漁船總數四百艘或但三艘人乘 明治七年調

内 播磨地方 漁船 三十艘

鳥飼浦漁船 十艘

都志村漁船 二十艘

垂井村漁船 五十艘

郡家村漁船 四十艘

尾崎村漁船 三十艘

富島村漁船 百艘

斗之内村漁船 二十艘

青波村漁船 三十艘

室津村漁船 八十艘

當漁場 今ノ去ル二十年前途 二百五十艘位ナリ

シカ爾後追々増加シ遂ニ本文ノ數トナレリ

室津村

一 真章魚漁場

漁船總數二百四十三艘但一艘 明治七年調

内 播磨國漁船 八十艘

斗之内村漁船 十三艘

青波村漁船 五十艘

富島村漁船 二十艘

本村漁船 八十艘

當漁場 今ノ距ル二十年前迄ハ漁船凡百二十艘ナ

リシカ爾來追々増加シ遂ニ本文ノ數トナレリ

系

尾崎村

一 玉筋魚漁場

漁船總數百五十二艘 但一艘 明治十年四月調

西

育波、室津、西村漁船 百三十六艘

本村漁船 十六艘

當漁場 明治八年頃迄、漁船凡二百五十二艘

ナリシカ、近年不漁打續キ且富島村邊ニテ指網ト唱

フ然漁具ヲ製シ夜中捕漁セシヲ以テ漁業衰頽シ為

二 漁船 減少シテ遂ニ本文ノ如クナレリ

一 鱧漁場

漁船總數二百五拾艘 但一艘 明治十年九月調

室津、育波、西村漁船

百八十艘

本村漁船 二十艘

當漁場 明治十年頃迄、漁船凡二百艘ナリシカ十

年頃ヨリ年々増加シ遂ニ本文ノ數トナレリ

一 藻曳網漁場

漁船總數六拾艘 但一艘 明治十年五月調

西

郡家、垂井、西村漁船 四十艘

本村漁船 二十艘

當漁場 明治元年頃迄、漁船凡三十艘ナリシカ爾

末年々増加シ遂ニ本文ノ數トナレリ

一 章魚漁場

漁船總數八十艘 但一人乘 明治十九年六月調

郡家村漁船 六十艘

本村漁船 二十艘

當漁場 明治元年頃迄ハ漁船九十四艘ナリシカ爾來年々増加シテ遂ニ本文ノ數トナレリ

草香村

一 鯛、鱧、鯨、漁場

十 漁船總數百五十六艘 但一人乘 明治十九年六月調

備前地方ノ漁船 十五艘

阿波ノ浦地方ノ漁船 五十艘

播磨家島地方ノ漁船 三十艘

本村漁船 五十五艘

當漁場 明治元年頃迄ハ僅々漁船九二十艘ナリシカ爾來年々増加シテ遂ニ本文ノ數トナレリ

都志村

一 鱈、漁場

漁船總數四十六艘 但一人乘 明治十九年六月調

内

萬歲村ノ内角川橋示漁船 六艘

都志村漁船 四十艘

一 鯛、漁場

漁船總數七十七艘 但一人乘 明治十九年六月調

内

草香村漁船 二十艘

都志村漁船

五十艘

萬歳村、内角川橋示漁船

七艘

當漁場、明治三年頃迄、漁船九五十艘ナリ、カ其

後年々増加シテ遂ニ本文ノ數トナレリ

一 鱧漁場

漁船總數十五艘但上二艘

明治十九年六月調

内

都志村漁船

十二艘

萬歳村、内角川橋示漁船

三艘

當漁場、慶應元年頃迄、九二十艘位アリ、レモ其後

漸次減シテ遂ニ本文ノ數トナレリ

一 鰯漁場

漁船總數三艘

明治十九年六月調

内

攝津國兵庫及八部郡駒ヶ林村漁船

二艘

萬歳村、内角川橋示漁船

一艘

當漁場、明治二年頃迄、五艘位ナリ、レモ爾來減少

シテ遂ニ本文ノ數トナレリ

一 鮎漁場

漁船總數四艘但一艘

明治十九年六月調

内

都志村漁船

一艘

萬歳村、内角川橋示漁船

三艘

當漁場、明治元年頃迄、漁船九五艘位ナリ、シカ爾

來減少シテ本文ノ數トナレリ

一 鱈漁場

漁船總數七艘九但一人一乘 明治十九年六月調

都志村漁船 二艘

萬歳村角川榜示漁船 五艘

一 鰯漁場

漁船總數十艘十但一人一乘 明治十九年六月調

都志村漁船 一艘

萬歳村角川榜示漁船 九艘

當漁場、明治十年頃迄、漁船凡二十艘ナリシカ爾

來減少シテ本文ノ數トナレリ

一 梅干漁場

漁船總數五艘但一人一乘 明治十九年六月調

草香村漁船 二十艘

都志村漁船 十艘

萬歳村角川榜示漁船 二十艘

當漁場、明治十二年頃迄、漁船凡三十艘ナリシカ

爾來年々増加シテ遂ニ本文ノ數トナレリ

一 章魚漁場

漁船總數三十艘二但一人一乘 明治十九年六月調

草香村漁船 十艘

都志村漁船 五艘

萬歳村角川榜示漁船 十五艘

當漁場、明治三年頃迄、漁船凡三十五艘ナリシカ